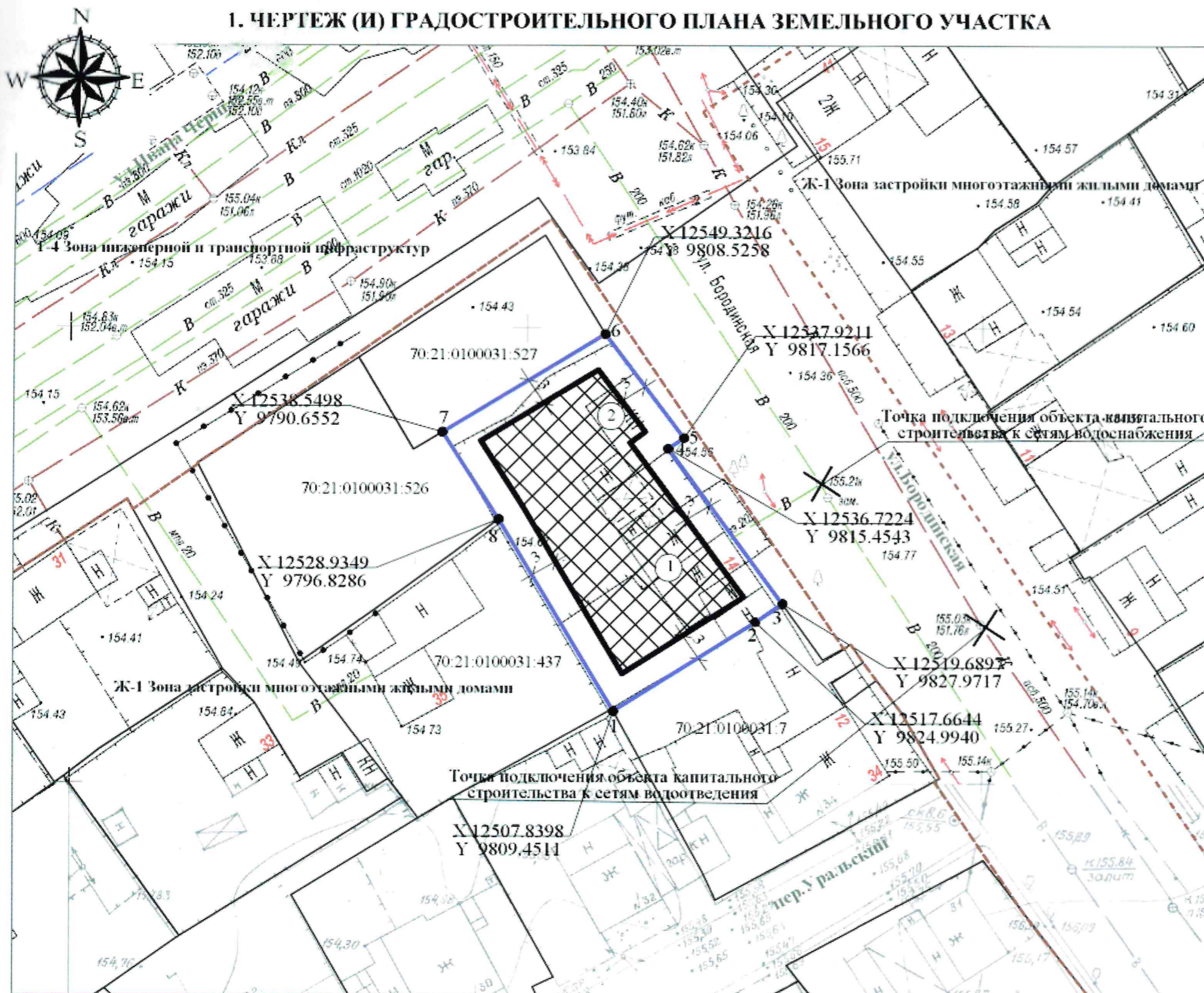







# 1. ЧЕРТЕЖ (И) ГРАДОСТРОИТЕЛЬНОГО ПЛАНА ЗЕМЕЛЬНОГО УЧАСТКА

## Ситуационная схема



### Условные обозначения:

-  Места допустимого размещения объекта капитального строительства
-  Граница земельного участка
-  Территориальные зоны
-  Границы смежных земельных участков
-  Объекты капитального строительства

Чертеж (и) градостроительного плана земельного участка разработан (ы) на топографической основе в масштабе (1:500), выполненной

в сентябре 1975 г. ТомскГИСИЗ

(дата, наименование организации, подготовившей топографическую основу)

Чертеж (и) градостроительного плана земельного участка разработан (ы)

31.01.2018, Муниципальное бюджетное учреждение "Архитектурно-планировочное управление"

Градостроительный план земельного участка по адресу: г. Томск, ул. Бординская, 14

Нач. отд. подготовки ГПЗУ		Зимица С.А. <i>Зимица</i>
Архитектор		Жирова А.Н. <i>Жирова</i>
Площадь земельного участка	757 кв.м	
Масштаб	1:500	